



Bezdroża



Przewodniki pisane z pasją!



Katalog 2009

bezdroza.pl

Katalog 2009

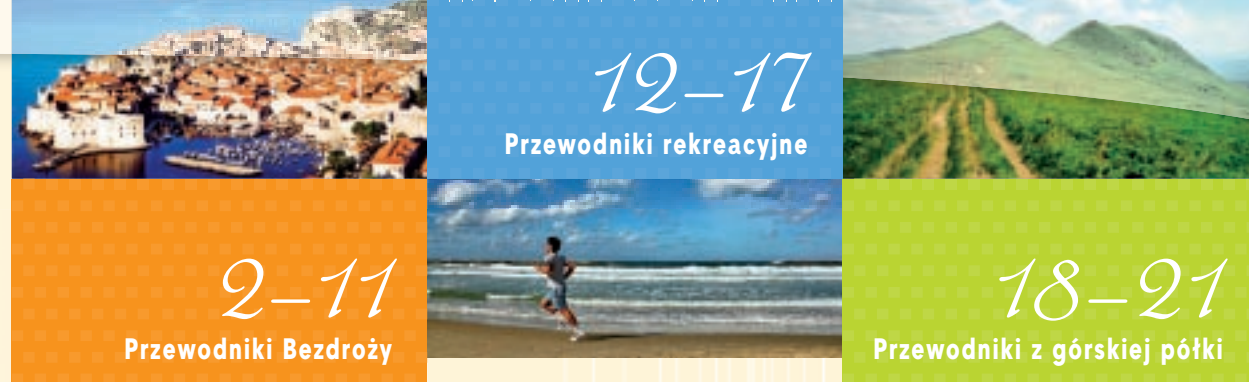
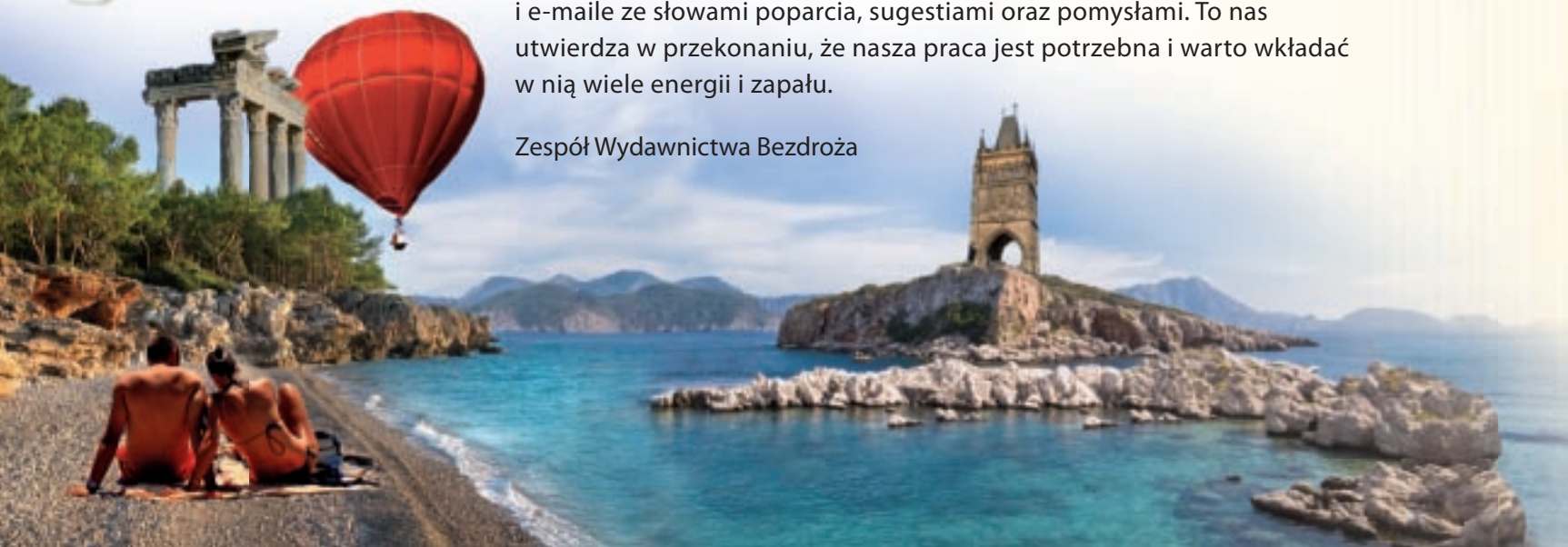


...wędrowcze,
nie ma dróg,
drogi tworzy się, idąc...

10 lat
przewodników
pisanych z pasją!

Już dziesięć lat tworzymy przewodniki, które przybliżają zarówno regiony odległe, egzotyczne, jak i te bliskie, a nie zawsze znane. Stale szlifujemy ich formułę, by dostosować się do Waszych, Drodzy Czytelnicy, oczekiwań. Cieszy nas bardzo, że doceniacie jakość naszych opisów, innowacyjność projektów wydawniczych i stale towarzyszącą nam chęć wyszukiwania nieprzetartych jeszcze szlaków. Dziękujemy Wam za wszystkie listy i e-maile ze słowami poparcia, sugestiami oraz pomysłami. To nas utwierdza w przekonaniu, że nasza praca jest potrzebna i warto wkładać w nią wiele energii i zapału.

Zespół Wydawnictwa Bezdroża



2-11	Przewodniki Bezdroży
12-17	Przewodniki rekreacyjne
18-21	Przewodniki z górskiej półki

Słowenia	3	Adriatyckie wybrzeże Włoch	13	Sudety, Karkonosze, Góry Izerskie, Góry Sowie, Góry Stołowe, Masyw Śnieżnika	19
Chorwacja	3	Kreta, Rodos i Santorini	13	Beskid Śląski, Beskid Żywiecki, Beskid Mały	19
Czarnogóra	3	Majorka, Minorka, Ibiza oraz Formentera	13	Gorce, Beskid Wyspowy, Beskid Makowski	19
Bałkany	3	Chorwackie wybrzeże i wyspy	13	Pieniny, Beskid Sądecki, Magura Spiska	19
Bułgaria	4	Praga, Czeski Krumlow, Kutna Hora	14	Bieszczady, Beskid Niski	20
Rumunia oraz Mołdowa	4	Budapeszt i Balaton	14	Tatry Polskie i Słowackie	20
Węgry	4	Wybrzeże Bałtyku	14	Beskidy	20
Budapeszt	4	Bieszczady	15	Beskidy na okrągło	20
Czechy	5	Słowacja	15	Riła i Pirin	21
Praga	5	Słowacja zimą	15	Czarnohora	21
Słowacja	5	Polska zimą	15	Góry Fogaraskie	21
Ukraina zachodnia	6	Riwiera turecka	16		
Lwów	6	Wybrzeże Bułgarii	16		
Kijów	6	Wybrzeże Chorwacji, Słowenii i Czarnogóry	16		
Krym	7	Kapieleiska termalne i mineralne	16		
Bajkał	7	Krym oraz Odessa, Kijów i Lwów	17		
Szlak transsyberyjski	7	Lwów, Krzemieniec, Kamieniec Podolski	17		
Gruzja i Armenia oraz Azerbejdżan	8	Kraków i okolice	17		
Turcja	8				
Indie północne. Nepal i Goa	8				
Chiny wschodnie	8				
Portugalia	9				
Włochy północne oraz Rzym	9				
Włochy południowe oraz Rzym	9				
Wilno	10				
Litwa, Łotwa i Estonia	10				
Jura Krakowsko-Częstochowska	10				
Polska dla żeglarzy	10				
Tybet	11				

Partner wydawnictwa




Przewodniki Bezdroży

... wędrowcze,
nie ma dróg,
drogi tworzy
się, idąc...

Przewodniki wydane w serii Bezdroża pomogą zachwycić się podróżowaniem. Oferują sporą dawkę wiedzy związanej z kulturą, historią i geografą danego kraju lub regionu. Pieczołowicie zbierane przez autorów informacje praktyczne pozwalają starannie przygotować się do wyprawy, podróżniczo wyeksplorować miejsca zarówno znane i często odwiedzane, jak i te wciąż jeszcze wolne od rzesz turystów. Spora ilość ciekawostek, rycin i rysunków, a także autorski charakter treści nadają przewodnikom niepowtarzalny klimat pełen pasji podróżowania!



Bezdroża



Słowenia jest dla Polaków krajem doprawdy miniaturowym – jej całkowita powierzchnia jest zaledwie o 1/3 większa niż województwo małopolskie. Została za to hojnie obdarowana przez naturę różnorodnością pejzażu: są tam rozległe niziny, malownicze krainy łagodnych wzgórz z winnicami, krasowe płaskowyże, góry.



Słowenia
Słoneczna strona Alp

Magda Dobrzańska-Bzowska,
Krzysztof Bzowski

Wydanie II, 2007, s. 336
ISBN 978-83-60506-26-4
Numer katalogowy 4257
Cena detaliczna 34,90 zł

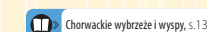
Wakacje w Chorwacji zaspokoją nie tylko potrzeby ciała. Również dla ducha ten kraj oferuje naprawdę wiele: zabytki z okresu rzymskiego i wczesnobyzantyjskiego sąsiadują z arcydziełami renesansu i baroku, zaś wizyta w znanych sanktuariach stanowi alternatywę dla wędrówek po parkach narodowych.



Chorwacja
W kraju lawendy i wina

Zuzanna Brusić,
Salomea Pamuła

Wydanie V, 2009, s. 464
ISBN 978-83-7661-041-2
Numer katalogowy 5070
Cena detaliczna 39,90 zł



Chorwackie wybrzeże i wyspy, s.13

Chociaż Czarnogórę można prze mierzyć w ciągu jednego dnia, ileż tam dziwów! Wystarczy przejechać kilkadziesiąt kilometrów, by posępne szczyty i głębokie kaniony zamienić na piękne plaże, zasypane śniegiem wioski na śródziemnomorski pejzaż, kamienne krasowe pustynie na oliwne gaje...




Czarnogóra
Fiord na Adriatyku

Michał Jurecki

Wydanie III, 2009, s. 208
ISBN 978-83-7661-042-9
Numer katalogowy 5073
Cena detaliczna 29,90 zł

Jeśli są na świecie miejsca, które mają moc przyciągania, to na pewno należą do nich Bałkany. Są jak filmy Emira Kusturicy – albo się je kocha, albo nienawidzi. Skaliste góry, jeziora, doliny, burzliwa historia, wspaniała kuchnia i alkohole, a nade wszystko żywiołowi mieszkańcy tworzą niepowtarzalną atmosferę tego zakątka Europy.



Bałkany
Bośnia i Hercegowina, Serbia,
Kosowo, Macedonia, Albania

Michał Jurecki,
Robert Sendek

Wydanie III, 2009, s. 592
ISBN 978-83-7661-000-9
Numer katalogowy 4707
Cena detaliczna 59,90 zł

W Bułgarii lato kusi ciepłym morzem, słońcem i smakowitymi owocami, zima – kurortami dla narciarzy, a przez cały rok czeka doskonałe wino, mocna słodka kawa i... serdeczność mieszkańców! Poza dobrze znaną Warną, Złotymi Piaskami czy monasterem Rylskim w Bułgarii można zwiedzić wiele arcyciekawych zabytków.



Bułgaria

Pejzaż słońcem pisany

Robert Sendek

Wydanie IV, 2009, s. 512
ISBN 978-83-7661-040-5
Numer katalogowy **5068**
Cena detaliczna **39,90 zł**

Rumunia to barwna mozaika kultury, tradycji i narodowości, gdzie niezwykłym dziełom rąk ludzkich towarzyszą cuda natury – ten kraj to raj dla amatorów górskiej włości. Warto też odwiedzić niewielką, ale gościnną i winem płynącą Mołdowę, chyba ostatnią „białą plamę” na turystycznej mapie Europy.



Rumunia oraz Mołdowa

Mozaika w żywych kolorach

Praca zbiorowa

Wydanie III, 2009, s. 576
ISBN 978-83-7661-049-8
Numer katalogowy **5091**
Cena detaliczna **49,90 zł**

Węgry to miejsce nam bliskie – nie tylko ze względu na niewielką odległość między naszymi krajami. Wszyscy przecież znają powiedzenie *Polak, Węgier, dwa bratanki...* Przewodnik pokazuje, że Węgry to nie tylko Budapeszt i Balaton. Kraj ten można zwiedzać o każdej porze roku, natrafiając na ślady fascynującej kultury.



Węgry

Na ostro i na słodko

Monika Chojnacka

Wydanie II, 2007, s. 480
ISBN 978-83-60506-46-2
Numer katalogowy **4260**
Cena detaliczna **37,90 zł**

Budapeszt i Balaton, s.14

Budapeszt to niezwykła stolica: stolica-zdrój! Metropolia, która dzięki swym gorącym źródłom, zamiast zgiełku oferuje relaks i wytchnienie. Jest też ogromnym uzdrowiskiem: działa tu prawie 50 kąpielisk zasilanych naturalnymi gorącymi źródłami mineralnymi, bijącymi pod wzgórzami Budy.



Budapeszt

Stolica-zdrój

Monika Chojnacka

Wydanie II, 2009, s. 208
ISBN 978-83-7661-006-1
Numer katalogowy **4745**
Cena detaliczna **29,90 zł**

Budapeszt i Balaton, s.14

Czechy to nie tylko piwo, knedliki, Karel Gott i dobry wojak Szwejk. Latem i zimą są oblegane przez polskich turystów i nic dziwnego – to kraj nieodległy o niezwykłych walorach zabytkowych i przyrodniczych. Wystarczy mieć wolny weekend, aby móc planować wypad za południową granicę.



Czechy

Gospoda pełna humoru

Izabela Krausowa-Žur

Wydanie II, 2007, s. 480
ISBN 978-83-60506-56-1
Numer katalogowy **4238**
Cena detaliczna **34,90 zł**

Praga, Czeski Krumlow, Kutna Hora, s.14

Praga to jedno z najbardziej niezwykłych miast naszej części Europy. To czarodziejski świat gotyku i baroku, w którym została zaklęta przeszłość, gdzie to, co minęło, przeplata się z teraźniejszością. Architektura miasta stanowi prawdziwą encyklopedię, prowadzącą poprzez style i prądy w historii sztuki.



Praga

Złoty hrad nad Wełtawą

Aleksander Strojny

Wydanie V, 2009, s. 240
ISBN 978-83-7661-048-1
Numer katalogowy **5092**
Cena detaliczna **19,90 zł**

Praga, Czeski Krumlow, Kutna Hora, s.14

Miłośnikom górskich wędrówek i pięknych krajobrazów Słowacji zachwalać nie trzeba. Wspaniała przyroda harmonijnie stapia się tu z wytworami rąk ludzkich – ruinami zamków, kościołami, cerkwiemi, skansenami. Nasi południowi sąsiedzi mają też dziesiątki basenów termalnych, w których spędzać można całe dnie.



Słowacja

Karpackie serce Europy

Praca zbiorowa

Wydanie II, 2008, s. 512
ISBN 978-83-60506-48-6
Numer katalogowy **4255**
Cena detaliczna **34,90 zł**

Słowacja, 1001 pomysłów na weekend, s.15
Tatry, Polskie i Słowackie, s.20



Ukraina zachodnia – fascynująca mieszanka kultur, języków i wyznań, w której zaklęty został mit rubieży Rzeczypospolitej. Serdeczność mieszkańców dorównuje niezwyklej urodzie krajobrazu. Szukanie pamiętek kresowej legendy gwarantuje niezapomniane przeżycia, jakże odmienne od wczasów w kurortach Europy Zachodniej.



Ukraina zachodnia

Tam szum Prutu, Czeremoszu...

Aleksander Strojny, Krzysztof Bzowski, Artur Grossman

Wydanie IV, 2009, s. 496
ISBN 978-83-7661-053-5
Numer katalogowy 5087
Cena detaliczna 39,90 zł



Lwów, Krzemieniec, Kamieniec Podolski, s.17

Lwów jest miastem na styku cywilizacji Zachodu i Orientu, świata łacińskiego i prawosławia. Spacerując po współczesnym Lwowie, zanurzymy się głęboko w historię, bez której nie sposób zrozumieć fenomenu miasta, zbudowanego przez Rusinów, Polaków, Ormian, Żydów i inne narody. By odwiedzić Lwów, wystarczy wolny weekend.



Lwów

Miasto Wschodu i Zachodu

Aleksander Strojny

Wydanie VI, 2009, s. 224
ISBN 978-83-7661-046-7
Numer katalogowy 5094
Cena detaliczna 24,90 zł



Lwów, Krzemieniec, Kamieniec Podolski, s.17

Miasto zaskakujące. Z jednej strony gwarne, pędzące, nowoczesne, z drugiej wyciszone i skupione za murami klasztorów i ławr. To jedno z najstarszych miast Europy Wschodniej oczaruje zarówno poszukujących piękna starej zabudowy i urokliwych widoków, jak i tych, którzy oprócz podziwiania zabytków lubią spotykać ludzi.



Kijów

Miasto złotych kopuł

Aleksander Strojny, Artur Grossman

Wydanie II, 2009, s. 224
ISBN 978-83-7661-007-8
Numer katalogowy 4746
Cena detaliczna 29,90 zł



Krym oraz Odessa, Kijów i Lwów, s.17

Krym to region dla każdego: dla amatorów wspinaczki skałkowej i jaskiniowej, dla miłośników wędrowek górskich, dla przyrodników-amatorów, dla osób zainteresowanych historią i kulturą regionu, a także dla tych, których skuszą czarnomorskie plaże i słynne krymskie sanatoria. To prawdziwa skarbnica kultur.



Krym

Półwysep różnorodności

Artur Grossman

Wydanie V, 2009, s. 368
ISBN 978-83-7661-044-3
Numer katalogowy 5096
Cena detaliczna 34,90 zł



Krym oraz Odessa, Kijów i Lwów, s.17

Petersburg – Wenecja Północy, miasto kanałów, mroźnych zim i białych nocy, w którego zaułkach można odnaleźć jeszcze klimat rodem z powieści Tolstoja i Dostojewskiego. Uznany przez UNESCO za „doskonałe wcielenie idei regularnego miasta”, z powodzeniem może konkurować z Paryżem czy Amsterdamem.



Petersburg

Miasto białych nocy

Eliza Małek, Elżbieta Stefanowicz-Maciaszek

Wydanie IV, 2009, s. 192
ISBN 978-83-7661-047-4
Numer katalogowy 5093
Cena detaliczna 29,90 zł

Jezioro Bajkał fascynuje niezwykłym pięknem. W lecie – błękitno-turkusowymi wodami głębin, jesienią – ciepłymi barwami otaczającej tajgi. Mroźna i słoneczna zima przynosi srebrzystą szadź, a wiosna wita kwitnącymi stepami. Bajkał, nazywany perłą Syberii, od wielu lat przyciąga podróżników z całego świata.



Bajkał

Morze Syberii

Maja Walczak, Wojciech Kowalski

Wydanie IV, 2009, s. 192
ISBN 978-83-7661-039-9
Numer katalogowy 5057
Cena detaliczna 39,90 zł

Przejazd koleją transsyberyjską z Moskwy do Pekinu jest wielką atrakcją. Nic dziwnego – po drodze możemy podziwiać stolicę Rosji, dzikie obszary Przybajkała, dziewiczą Mongolię z bezkresem stepów, górami Altaj i pustynią Gobi i wreszcie atrakcje północnych Chin, ze sławnym Murem Chińskim i Pekinem.



Szlak transsyberyjski

Moskwa – Bajkał – Mongolia – Pekin

Praca zbiorowa

Wydanie IV, 2009, s. 464
ISBN 978-83-7661-051-1
Numer katalogowy 5089
Cena detaliczna 59,90 zł

Gruzja, Armenia i Azerbejdżan – kraje rozdarte pomiędzy Europą a Azją, gdzie o zabytku z XVI w. mówi się: *Taki nowy? Nie wart uwagi*. Zakaukazie – obszar pełen legend, zwyczajów i tradycji żywych od wczesnego średniowiecza. Kraina, gdzie urodzie krajobrazów dorównuje jedynie wyjątkowość jej mieszkańców.



**Gruzja i Armenia
oraz Azerbejdżan**
Magiczne Zakaukazie

Krzysztof Kamiński

Wydanie III, 2009, s. 352
ISBN 978-83-7661-043-6
Numer katalogowy 5097
Cena detaliczna 49,90 zł

Turcja nie przestaje fascynować. Troja, Efez, Konstantynopol – świadkowie powstawania cywilizacji europejskiej, nadmorskie kurorty, wspaniałe krajobrazy Kapadocji, wreszcie ekscytujące spotkanie z atmosferą orientu w łaźni czy na bazarze – atrakcje tego kraju można by wymienić w nieskończoność.




Turcja
Kraina czterech mórz

Witold Korsak,
Magdalena Jodłowska-Ebo

Wydanie IV, 2009, s. 656
ISBN 978-83-7661-052-8
Numer katalogowy 5088
Cena detaliczna 59,90 zł

Indie północne, zajmujące sporą część Azji Południowej, fascynują przybyszów swym ogromem i różnorodnością. Nepal zaś to prawdziwa mekka himalaistów; słynie ze znakomitych szlaków turystycznych, na których można cieszyć się pięknem natury. Goa to najmiłszy stan Indii z rajskimi plażami i złotym piaskiem.



**Indie północne
Nepal i Goa**
Orientalna mozaika

Praca zbiorowa

Wydanie I, 2009, s. 1008
ISBN 978-83-7661-002-3
Numer katalogowy 4706
Cena detaliczna 99,90 zł

Pekin i Szanghaj to największe i najbardziej zaskakujące miasta Chin. Pekin jest nowoczesną metropolią, która kryje najstarsze zabytki Państwa Środka. Z kolei dla Szanghaju, miasta najmniej kojarzącego się nam z tradycyjnym obrazem Chin – błyskawiczne zmiany to codzienność. Poznajmy ojczyznę papieru, prochu i jedwabiu.



**Chiny wschodnie
Pekin i Szanghaj**
W kraju smoków, jedwabiu i herbaty

Oliver Fülling

Wydanie I, 2009, s. 512
ISBN 978-83-7661-001-6
Numer katalogowy 5054
Cena detaliczna 69,90 zł

Kraj, który w czasach starożytnych wycichał „koniec świata”. Z niego wywodzą się wielcy odkrywcy, a w dziełach kultury jest zapisana historyczna potęga. To wyjątkowo piękna część Europy. Jej mieszkańcy mówią o swej ojczyźnie, że to kraj łagodnych obyczajów. Zachwycimy się jej pięknem, kuchnią i winem, poddając się rytmowi fado.



Portugalia
W rytmie fado

Anna Pamuła,
Frederico Kuhl de Oliveira

Wydanie I, 2009, s. 464
ISBN 978-83-7661-003-0
Numer katalogowy 4747
Cena detaliczna 49,90 zł

Włochy – Rzym, Florencja, Wenecja i inne *città d'arte*! Sztuka i design, klimat i kuchnia, historia i teraźniejszość. Wielkiemu różnicowaniu geograficznemu towarzyszy wyraźny podział na regiony, z których każdy posiada własny, niepowtarzalny charakter. Nie sposób opisać bogactwa, które oferuje ten kraj – trzeba tam się wybrać!



**Włochy północne
oraz Rzym**
Wszystkie drogi prowadzą do Rzymu

Praca zbiorowa

Wydanie III, 2009, s. 512
ISBN 978-83-7661-005-4
Numer katalogowy 4708
Cena detaliczna 49,90 zł

Adriatyckie Wybrzeże Włoch, s. 13

Im dalej na południe Półwyspu Apenińskiego, tym bardziej wkraczamy w klimaty przesyczone delectationem się życiem i jego pięknem. Wolno płynący czas pozwala rozkoszować się urokiem monumentalnych zabytków Rzymu, a także Neapolu, położonego w cieniu Wezuwiusza, czy też innych miast i miasteczek, a otaczające widoki zapierają dech w piersiach.



**Włochy południowe
oraz Rzym**
Śródziemnomorskie dolce vita

Praca zbiorowa

Wydanie I, 2009, s. 432
ISBN 978-83-7661-004-7
Numer katalogowy 4748
Cena detaliczna 49,90 zł



Wilno na stałe wpisało się w polską historię. Miasto ma wiele twarzy – tę minioną, w której zachwycają perły baroku z owianym mgiełką przeszłości labiryntem zaułków, oraz tę współczesną, reprezentowaną przez poradzieckie bezduszne blokowiska. „Mile miasto” Józefa Piłsudskiego zaprasza dziś w swoje bramy.



Wilno
Barok z kamienia i obłoków

Jadwiga Rogoża

Wydanie IV, 2009, s. 208
ISBN 978-83-7661-054-2
Numer katalogowy **5086**
Cena detaliczna **24,90 zł**

Litwa, Łotwa i Estonia, choć są tak podobne do Polski pod względem geograficznym i kulturowym, pozostają wciąż nieodkryte. A szkoda! Kraje nadbałtyckie warto odwiedzić, choćby tylko dla ich krajobrazów. Parki narodowe, rezerваты, liczne jeziora i lasy przyciągają swym nieskażonym pięknem.



Litwa, Łotwa i Estonia
Bałtycki łańcuch

Praca zbiorowa

Wydanie III, 2009, s. 416
ISBN 978-83-7661-045-0
Numer katalogowy **5095**
Cena detaliczna **34,90 zł**

Jura Krakowsko-Częstochowska to kraina niemal baśniowa, przystrojona skałami i ruinami warowni – Orlich Gniazd, które niegdyś broniły tego terenu. To także mekka miłośników wspinaczki skałkowej, grotolarzów, cyklistów, narciarzy biegowych i wymarzone miejsce do przejażdżek konnych oraz długich spacerów.



Jura Krakowsko-Częstochowska
Z legendą wśród Orlich Gniazd

Monika Kowalczyk,
Artur Kowalczyk

Wydanie II, 2007, s. 240
ISBN 978-83-60506-54-7
Numer katalogowy **4240**
Cena detaliczna **24,90 zł**



Polska dla żeglarzy

Zbigniew Klimczak

Wydanie I, 2007, s. 240
ISBN 978-83-60506-90-5
Numer katalogowy **4251**
Cena detaliczna **35,90 zł**

Wybrzeże Bałtyku, s. 14

Żeglarstwo staje się coraz bardziej popularną formą czynnego wypoczynku, często całych rodzin. Aby je bezpiecznie uprawiać, potrzeba jednak wiedzy i umiejętności. Oddajemy do rąk przyszłych żeglarzy książkę-podręcznik, zawierający podstawowe informacje, jakie trzeba zdobyć, aby ruszyć na wodny szlak.




Dzięki Tybetańczykom – pisze Marek Kalmus – ich pogodzie ducha nauczyłem się, nawet w obliczu najgorszych przeciwności losu, patrzeć na życie bardziej otwarcie, spokojnie i uważnie.

Tybet. Legenda i rzeczywistość to książka niezwykła: opisuje najbardziej istotne kwestie buddyzmu, ezoteryczną sztukę wadźrajany, rytuały, inicjacje oraz medytacyjne znaczenie mandali. Wprowadza w tajemnice medycyny tybetańskiej, piękno architektury oraz tradycje tutejszej ludności. Kilkaset zdjęć ilustrujących tekst ukazuje niezwykle krajobrazy Himalajów, stare klasztory, zachwycające budowle oraz codzienne

życie mieszkańców tej krainy, tak mnichów, jak i zwykłych ludzi. Ta wysmakowana fotograficzna relacja z wieloletnich wędrówek Marka Kalmusa przybliży wszystkim zainteresowanym specyfikę i bogactwo tybetańskiej kultury.

Wielokrotne pobyty Marka Kalmusa w klasztorach, spotkania z Dalajlamą i z licznymi inkarnowanymi lamami oraz uczonymi tybetańskimi, a także bezpośredni kontakt z pielgrzymami oraz ze zwykłymi mieszkańcami regionu dały autorowi olbrzymią wiedzę praktyczną i doświadczenie, które w pasjonujący sposób przelał na ponad 360 stron tej wyjątkowej publikacji.

Tybet. Legenda i rzeczywistość to album o żywej narracji oraz wciągająca i piękna opowieść. Mamy nadzieję, że ta książka przybliży Czytelnikowi do niedawna niedostępny Dach Świata i ukaze Tybetańczyków jako ludzi wielkiego ducha, pozwalając zarazem rozwiać wiele mitów, które narosły wokół Tybetu.



Tybet
Legenda i rzeczywistość

Marek Kalmus

Wydanie I, 2008, s. 366
ISBN 978-83-7560-090-2
Numer katalogowy **4709**
Cena detaliczna **69,90 zł**

Przewodniki rekreacyjne

... wędrowcze,
nie ma dróg,
drogi tworzy
się, idąc...

Co warto zobaczyć?
Gdzie poznawać
uroki lokalnej kuchni?
Jak odnaleźć największe
atrakcje?
Przewodniki rekreacyjne
to przepis na wymarzony
wypoczynek zarówno
weekendowy, jak
i wakacyjny. Podają
gotowe pomysły na to,
jak zorganizować czas
i cieszyć się przyjemnym
relaksem.
Przejrzysty układ,
duża liczba barwnych
fotografii, map oraz
wskazówek praktycznych
sprawia, że czytelnicy
z łatwością odnajdą
właściwe górskie ścieżki,
najbardziej urokliwe
kąpieliska i znakomite
trasy narciarskie.



Bezdroża



Ciekawostki o miejscach
i zwyczajach zgromadzone
w ramkach

Bogata szata
graficzna

Rankingi najciekawszych
miejsc i wydarzeń
kulturalnych danego regionu

Praktyczne mapy
z naniesionym
systemem ikon

Cudowne plaże, gwarantowana
letnia pogoda, wyśmienita kuchnia
w tysiącach urokliwych restauracy-
jek, a wieczorem wyrastające jak
grzyby po deszczu kluby z dosko-
nałą wakacyjną muzyką – oto argu-
menty, jakich nie możemy pominąć,
planując wymarzone wakacje. Wy-
bór jest prosty – słoneczne włoskie
wybrzeże!



Adriatyckie wybrzeże Włoch

Szmaragdowym szlakiem
od Triestu do Lecce

Agnieszka Masternak

Wydanie I, 2009, s. 252
ISBN 978-83-7661-014-6
Numer katalogowy 4731
Cena detaliczna 24,90 zł

Włochy Południowe, s. 9

Wyspy wody i słońca. Białe, kamien-
ne domy lśnią na zboczach, a wąwo-
zy oraz jaskinie krasowe tworzą nie-
zapomniane widoki. Według mitu to
właśnie na Krecie Dedal i Ikar wzbili
się w powietrze, a nie Ariadny pozwo-
liła wydostać się Tezeuszowi z pułap-
ki labiryntu. Miejsce, gdzie doskonale
relaks splata się z legendą.



Kreta, Rodos i Santorini

Wyspy pełne słońca

Peter Zralek

Wydanie I, 2009, s. 240
ISBN 978-83-7661-019-1
Numer katalogowy 4734
Cena detaliczna 24,90 zł

Archipelag Balearów z królującą
Majorką to prawdziwy rajski zaką-
tek, położony kilkadziesiąt kilome-
trów od Hiszpanii. Miejsce to gwa-
rantuje doskonały wypoczynek na
rozgrzanych słońcem plażach, zapie-
rające dech w piersiach jaskinie, ma-
lownicze górskie klasztory oraz uro-
cze wioski w dolinach. Przygodę,
przysławia!



Majorka, Minorka, Ibiza oraz Formentera

Baleary – archipelag marzeń

Dominika Zaręba

Wydanie I, 2009, s. 204
ISBN 978-83-7661-022-1
Numer katalogowy 4738
Cena detaliczna 24,90 zł

Mało jest miejsc, gdzie jednocze-
śnie znajdują się rozległe wybrzeże,
słońce i ciepłe morze dla leniuchów,
mnóstwo zabytków od czasów greck-
ich i rzymskich aż po współcze-
sność, nurkowanie w krystalicznej
wodzie i górskie wędrowki dla ak-
tywnych. To idealne miejsce na wa-
kacyjne wyprawy. Zwiedzajmy Chor-
wację z lądu i morza!



Chorwackie wybrzeże i wyspy


Zwiedzaj z lądu i morza

Praca zbiorowa

Wydanie I, 2009, s. 252
ISBN 978-83-7661-017-7
Numer katalogowy 4727
Cena detaliczna 24,90 zł

Chorwacja. W kraju Lawendy, s. 3


„Miasto o stu wieżach”, zachwycające każdego turystę. Radosne, gościnne, a przede wszystkim urokliwe. Od mostu Karola z licznymi straganami i ulicznymi artystami po zakłęta Złotą Uliczkę, gdzie – jak głosi legenda – mieszkali alchemicy próbujący stworzyć złoto. Zwiedzając Pragę i Czeski Krumlow, wejdźmy do świata baśni.



Praga, Czeski Krumlow, Kutna Hora
oraz największe atrakcje Czech

Praca zbiorowa

Wydanie I, 2009, s. 252
ISBN 978-83-7661-023-8
Numer katalogowy 4730
Cena detaliczna **24,90 zł**



Praga. Złoty hrad nad Woltawą, s. 5

Ten bliski Polakom kraj przyciąga do siebie zarówno amatorów wodnego relaksu w łaźniach Budapesztu lub wodach Balatonu, jak również smakoszy węgierskiej kuchni i win. Czar zabytkowej Budy, połączonej mostami z gwarnym Pesztem, pozwala każdemu znaleźć w stolicy swoje ulubione miejsce i nabrać chęci na poznanie innych urokliwych zakątków Węgier.



Budapeszt i Balaton
oraz największe atrakcje Węgier


Monika Chojnacka

Wydanie I, 2009, s. 252
ISBN 978-83-7661-016-0
Numer katalogowy 4729
Cena detaliczna **24,90 zł**



Węgry. Na ostro i na słodko, s. 4

Wybrzeże Bałtyku, choć piękne i poetyckie, nie daje jednak stuprocentowej pewności, że codziennie będziemy mogli pływać i delectować się słońcem. Gdy w czasie urlopu trafimy na nieco gorszą aurę, warto poznać uroki naszego wybrzeża, korzystając z podpowiedzi przewodnika, który proponuje więcej niż wyjście do pubu.



Wybrzeże Bałtyku
oraz promem na Bornholm

Magdalena Bażela,
Peter Zralek

Wydanie I, 2009, s. 240
ISBN 978-83-7661-024-5
Numer katalogowy 4726
Cena detaliczna **24,90 zł**



Polska dla Żeglarzy, s. 10

Bieszczady, kojarzą się najczęściej z górami, w które przyjeżdża się, by pochodzić z plecakiem po połoninach, zachwycić się cerkwiami wkomponowanymi w gestwiny leśne lub w malownicze wioski. W tym regionie istnieje jeszcze odrębny świat, w którym jak ryba w wodzie czują się amatorzy żeglarstwa i wypoczynku nad wodą.



Bieszczady
Solina, połoniny, cerkwie

Praca zbiorowa

Wydanie I, 2009, s. 252
ISBN 978-83-7661-015-3
Numer katalogowy 4725
Cena detaliczna **24,90 zł**

Północna Słowacja to dla Polaków kraina położona tuż za przyśłowiową miedzą. Znajdziemy tam wyniosłe widokowe szczyty górskie, cienie wapienne wąwozy, jaskinie, kąpieliska termalne, malownicze ruiny zamków, skanseny i inne niezliczone zabytki, którymi szczyści się niemal każda miejscowość.



Słowacja
1001 pomysłów na weekend

Krzysztof Magnowski

Wydanie I, 2007, s. 264
ISBN 978-83-60506-47-9
Numer katalogowy 4274
Cena detaliczna **24,90 zł**



Słowacja. Karpackie serce Europy, s. 5

Słowacja to jeden z najbardziej górskich krajów Europy, nic dziwnego zatem, że „liczba ośrodków narciarskich na jednego mieszkańca” jest tu znacznie wyższa niż w większości krajów. Plusem godnym podkreślenia jest duża dostępność nowoczesnych obiektów, położonych blisko polskiej granicy.



Słowacja zimą
Narty, kuchnia, kąpieliska termalne

Praca zbiorowa

Wydanie III, 2008, s. 264
ISBN 978-83-7560-091-9
Numer katalogowy 4705
Cena detaliczna **24,90 zł**

Południowa Polska zamienia się zimą w barwną, gwarą krainę. Nim się to stanie, wraz z pierwszym śniegiem z „letniego snu” budzą się narciarze. Stopniowo narasta wśród nich ożywienie, podsyłane komunikatami o śnieżcach w Szczyrk lub Zakopanem. Później w góry wyruszają ludzie połączyć jedną ideą.



Polska zimą
Przewodnik nie tylko dla narciarzy

Praca zbiorowa

Wydanie I, 2007, s. 204
ISBN 978-83-60506-98-1
Numer katalogowy 4272
Cena detaliczna **24,90 zł**

Riwiera turecka urzeka pięknem zróżnicowanego krajobrazu – błękitne morze, piaszczyste plaże, skalne półwyspy, egzotyczna roślinność... Wspanialej przyrodzie towarzyszą antyczne zabytki światowej sławy. Słoneczna pogoda i świetne warunki do uprawiania sportów wodnych sprawiają, że wakacje będą z pewnością udane.



Riwiera turecka

Witold Korska

Wydanie II, 2009, s. 252
ISBN 978-83-7661-057-3
Numer katalogowy 5069
Cena detaliczna 24,90 zł

Wybrzeże Bułgarii ma wiele do zaoferowania: plaże, ciepłe wody Morza Czarnego, wspaniałe zabytki, słoneczną pogodę. Nowoczesne, doskonale wyposażone kurorty sąsiadują tu z perłami architektury, a senne, prowincjonalne miasteczka z zakątkami nieskalanej, dzikiej przyrody – każdy znajdzie coś dla siebie.




Wybrzeże Bułgarii

Robert Sendek

Wydanie II, 2009, s. 252
ISBN 978-83-7661-060-3
Numer katalogowy 5065
Cena detaliczna 24,90 zł

Wybrzeże Adriatyku – kraina złotych plaż, gdzie lazur wody łączy się z błękitem nieba, w sąsiedztwie majestatycznych gór i urokliwych portowych miast o niezwykle barwnej i intrygującej historii. To, z czego słynie znana polskiemu turystyce Chorwacja, znajdziemy także w Słowenii i Czarnogórze.



Wybrzeże Chorwacji, Słowenii i Czarnogóry

Karolina Brusić,
Zuzanna Brusić, Michał Jurecki

Wydanie II, 2009, s. 252
ISBN 978-83-7661-059-7
Numer katalogowy 5066
Cena detaliczna 24,90 zł

Zarówno Słowacja, Węgry, jak i od niedawna Polska oferują wiele form wodnego wypoczynku – szaleństwo w świetnie wyposażonych aquaparkach, leniwy relaks na jednym z kąpielisk rekreacyjnych, kuracje wellness czy wreszcie zabiegi balneo- i hydroterapeutyczne w hotelach zdrowotnych. Warto skorzystać z darów natury.




Kąpieliska termalne i mineralne

Słowacja, Węgry oraz Polska

Praca zbiorowa

Wydanie II, 2009, s. 264
ISBN 978-83-7661-018-4
Numer katalogowy 4724
Cena detaliczna 24,90 zł

Krym – malowniczy półwysep, nie do końca jeszcze odkryty przez turystów. Piaszczyste i kamieniste plaże, góry schodzące wprost do morza, jaskinie i stępy, a dodatkowo gościnność mieszkańców i nuta orientu. W drodze na Krym nie sposób pominąć pięknej Odessy, w której jakby zatrzymał się czas, oraz gwarnej, zabieganej Kijowa.



Krym oraz Odessa, Kijów i Lwów


Plaże, skalne miasta,
kuchnia orientalna

Praca zbiorowa

Wydanie I, 2009, s. 252
ISBN 978-83-7661-020-7
Numer katalogowy 4733
Cena detaliczna 24,90 zł

Krym. Półwysep rozmałości, s. 7
Kijów. Miasto złotych kopuł, s. 6

Miasta kresowe Rzeczypospolitej. Lwów jest miejscem niezwykłym: pełno tu brukowanych ulic, zaułków, kolorowych kamienic. Zarówno w Krzemieńcu, jak i w Kamieńcu Podolskim znajdziemy mnóstwo polskich śladów w postaci zabytków oraz innych dowodów duchowego dorobku naszych przodków. Odkryjmy na nowo te piękne miejsca.



Lwów, Krzemieniec, Kamieniec Podolski

oraz największe atrakcje
Ukrainy zachodniej

Praca zbiorowa

Wydanie I, 2009, s. 252
ISBN 978-83-7661-021-4
Numer katalogowy 4728
Cena detaliczna 24,90 zł

Lwów. Miasto wschodu i Zachodu, s. 6
Ukraina zachodnia, s. 6

Miejsce wymarzone dla tych, którzy pragną chłonąć sztukę dawną i nowoczesną, brać udział w awangardowych festiwalach lub po prostu zadumać się na ławeczce na Plantach. To magiczne miasto ma w sobie niezwykłą siłę przyciągania, a gdy dodać do tego wycieczki do Wieliczki, Tyńca czy Wadowic – zakochamy się w nim na zawsze.



Kraków i okolice

Najpiękniejsze spacery

Praca zbiorowa

Wydanie I, 2008, s. 216
ISBN 978-83-7560-042-1
Numer katalogowy 4639
Cena detaliczna 24,90 zł



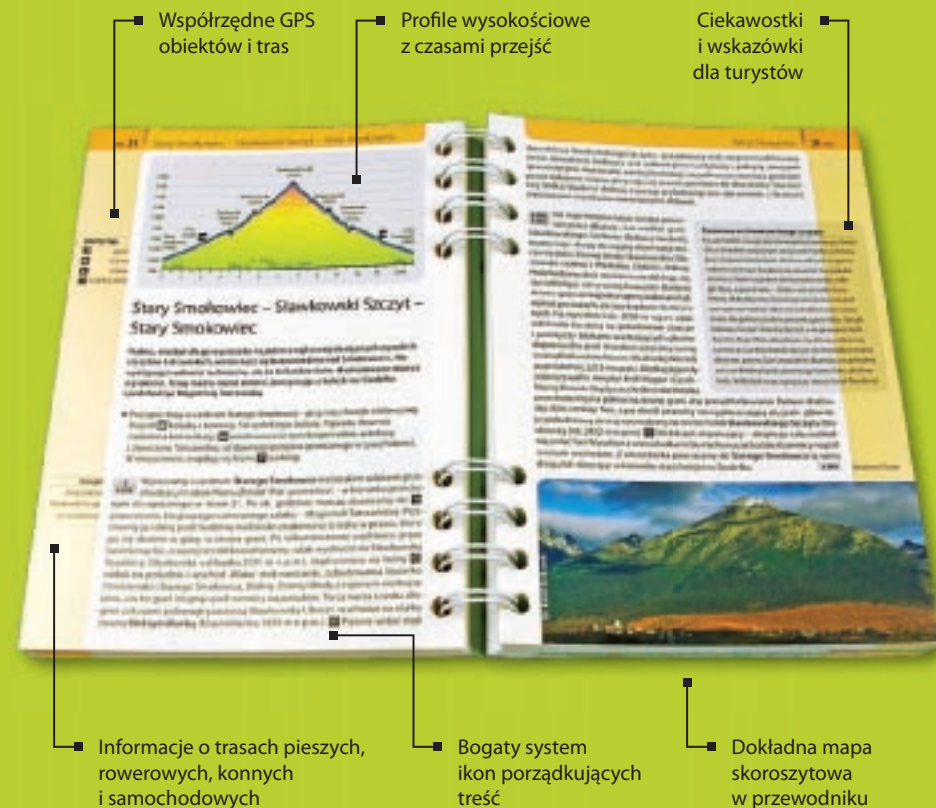
Przewodniki z górskiej półki

... wędrowcze,
nie ma dróg,
drogi tworzy
się, idąc...

Przewodniki z serii górskiej zachęcają do aktywnego wypoczynku. Zawierają dokładne opisy tras o różnej długości i różnicowanym stopniu trudności, dzięki czemu możemy dostosować nasze wędrowki do umiejętności oraz czasu, jakim dysponujemy. Opisom towarzyszą mapki, współrzędne GPS, zdjęcia oraz profile wysokościowe, co pozwala na właściwe przygotowanie się do pokonywania górskich szlaków. Serię wyróżnia poręczny format oraz skondensowana treść z naciskiem położonym na informacje praktyczne.



Bezdroża



Współrzędne GPS
obiektów i tras

Profile wysokościowe
z czasami przejść


Ciekawostki
i wskazówki
dla turystów

Informacje o trasach pieszych,
rowerowych, konnych
i samochodowych

Bogaty system
ikon porządkujących
treść

Dokładna mapa
skoroszytowa
w przewodniku


Różnorodność krajobrazów, baśniowe labirynty skalne Gór Stołowych, dzikie ostępy Gór Białskich oraz zachowane poniemieckie kompleksy militarne pozwolą odkryć niezwykłość Sudetów oraz ich historii. Ilość tajemnic, jakie kryje w sobie ten obszar, niejednokrotnie zaskoczy oraz pozwoli znakomicie wypełnić i urozmaicić czas.



Sudety
Przewodnik i atlas

Praca zbiorowa

Wydanie II, 2009, s. 272
ISBN 978-83-7661-013-9
Numer katalogowy 4739
Cena detaliczna 29,90 zł



**Beskid Śląski,
Beskid Żywiecki,
Beskid Mały**
Przewodnik i atlas

Praca zbiorowa


Wydanie I, 2009, s. 272
ISBN 978-83-7661-008-5
Numer katalogowy 4742
Cena detaliczna 29,90 zł



**Gorce,
Beskid Wyspowy,
Beskid Makowski**
Przewodnik i atlas

Praca zbiorowa

Wydanie I, 2009, s. 272
ISBN 978-83-7661-011-5
Numer katalogowy 4744
Cena detaliczna 29,90 zł



**Pieniny,
Beskid Sądecki,
Magura Spiska**
Przewodnik i atlas


Praca zbiorowa

Wydanie I, 2009, s. 256
ISBN 978-83-7661-012-2
Numer katalogowy 4743
Cena detaliczna 29,90 zł

Szumiące lasy świerkowe, stare pasterskie szalasy witające przybyszów na rozległych polanach i melancholijne widoki na Tatry to gwarantowane zalety Gorców, Beskidu Żywieckiego i Makowskiego. Odwiedzając te tereny, możemy liczyć na odpoczynek, spokój oraz barwną, krajozłazową ucztę dla oczu.

Piękne, wapienne wychodnie skalne pozwolą nacieszyć oko wijącym się w dole Dunajcem. Przyrodnicy w burzy zieleni dostrzegą jedną z największych bioróżnorodności w naszym kraju, a każdy, kto poczuje klimat tego obszaru, będzie tu wracał, by za każdym razem zachwycać się nim jeszcze bardziej.

Kultowe i najbardziej dziewicze polskie góry zachęcają do włóczęgi. Jeśli nie upierasz się przy trasach wysokogórskich, a cenisz ciszę i spokój, to wybierz Bieszczady lub Beskid Niski. Odwiedź tutejsze lasy, malownicze połoniny, osuwiskowe jeziora, żeremia bobrów i doliny z jeszcze zachowanymi cerkwiemi.



Bieszczady, Beskid Niski


Przewodnik i atlas

Natalia Figiel, Paweł Klimek

Wydanie I, 2009, s. 304
ISBN 978-83-7661-010-8
Numer katalogowy 4741
Cena detaliczna 29,90 zł

Bieszczady. Solina, połoniny, cerkwie, s.15

Od ostrych grani po rozległe doliny, od tras łatwych do szlaków ubezpieczanych łańcuchami. Czyż może być coś piękniejszego niż postrzępione szczyty rozciągające się po horyzont? Zupełnie nowy sposób przedstawienia gór, w którym opisowi proponowanych wędrówek towarzyszą kolorowe mapki i profile tras.




Tatry Polskie i Słowackie

Marek Zygmarski,
Paweł Klimek, Natalia Figiel

Wydanie II, 2009, s. 288
ISBN 978-83-7661-055-9
Numer katalogowy 5072
Cena detaliczna 29,90 zł

Słowacja. Karpackie serce Europy, s.15

Wspaniałe, pionierskie przewodnik obejmujący całe Beskidy, czyli zarówno Beskid Śląski, Żywiecki, Mały i Makowski, jak i Gorce, Beskid Wyspowy, Sądecki oraz Niski, a także Pieniny i Bieszczady! Coś dla siebie znajdą miłośnicy tras spacerowych, ale też ambitni entuzjaści całodziennych górskich wypraw.



Beskidy

Jan Czerwiński, Barbara
Grzybowska, Paweł Klimek

Wydanie II, 2008, s. 256
ISBN 978-83-7560-018-6
Numer katalogowy 4383
Cena detaliczna 29,90 zł

Ile razy chciałeś pojechać w Beskidy ot tak, bez większych przygotowań? Zabrać kanapki, termos z herbatą, wyrwać się choćby na jeden dzień, podjeżdżając autobusem lub samochodem, by potem wyruszyć w drogę? To właśnie o Tobie, drogi Czytelniku, pomyśleli autorzy przewodnika, proponując trasy pętlowe.



Beskidy na okrągło

Najciekawsze jednodniowe wycieczki okrężne

Praca zbiorowa

Wydanie I, 2009, s. 288
ISBN 978-83-7661-009-2
Numer katalogowy 4740
Cena detaliczna 29,90 zł

Górolazom chcemy przybliżyć pasma górskie, położone w niedodległych krajach, a stanowiące prawdziwe wyzwanie dla wielbicieli wypraw górskich. Mniej znane, górskie oblicze Bułgarii poznamy poprzez pasma Pirinu i Riły. Przewodnik otwiera drzwi do świata skalnych szczytów, ciekawej kultury oraz wybornego wina.




Riła i Pirin

Góry Bułgarii z plecakiem

Grzegorz Petryszak,
Władysław Jankow

Wydanie I, 2006, s. 160
ISBN 978-83-60506-20-2
Numer katalogowy 4269
Cena detaliczna 39,90 zł

Czaronohora to góry piękne i nie-zwykle. Obszar, który wciąż odwiedza niewielu turystów i gdzie nadal można podziwiać wspaniałą, dziką przyrodę. To jednocześnie góry tętniące życiem, przepelnione dźwiękiem dzwonków pasących się stad i pasterskich fujarek. W tych górach czeka wielka przygoda.



Czarnohora

Góry Ukrainy z plecakiem

Karolina Kwiecień

Wydanie I, 2006, s. 144
ISBN 978-83-60506-15-8
Numer katalogowy 4267
Cena detaliczna 38,00 zł

Trasy skalistych Gór Fogaraskich odkrywają swą magię wszystkim amatorom włóczęgi. Najwyższe góry Rumunii mają wiele do zaoferowania: surowy wysokogórski charakter przeplata się z bogactwem barwnej roślinności i lasów. Urozmaicone krajobrazy Fogarasz i poczucie wolności wynagrodzą trudy wędrówki.



Góry Fogaraskie

Góry Rumunii

Paweł Klimek

Wydanie I, 2007, s. 144
ISBN 978-83-60506-44-8
Numer katalogowy 4268
Cena detaliczna 39,00 zł



E-przewodniki zostały stworzone przez Wydawnictwo Bezdroża jako narzędzie umożliwiające internautom swobodny dostęp do bazy interesujących obiektów, zlokalizowanych zarówno w Polsce, jak i na świecie. Baza ta powstaje przy współpracy podróżników-pasjonatów oraz wydawnictwa.

Obecnie opracowaliśmy już ponad 120 przewodników obejmujących ciekawe obszary Polski i Europy, które mogą być uzupełniane przez społeczność o zdjęcia i interesujące obiekty (hotele, restauracje, muzea itp.). Z całego możesz skorzystać całkowicie bezpłatnie. Lista dostępnych e-przewodników będzie sukcesywnie powiększana o opis kolejnych obszarów Polski, Europy i świata.


Nasze e-przewodniki oferują kilka naprawdę unikalnych możliwości. Możesz ich używać jak zwykłych przewodników, czytając informacje tekstowe tak jak w tradycyjnej publikacji. Nowością jest to, że każdy ciekawy obiekt występujący w treści e-przewodnika jest umieszczony na **elektronicznej mapie**. Kliknięcie na link w treści powoduje przesunięcie się mapy w odpowiednie miejsce oraz wyświetlenie szczegółowych informacji o obiekcie i wyświetlenie jego zdjęcia. Po kliknięciu obiektu na mapie zostaniesz przekierowany do części e-przewodnika, w której opisany jest obiekt. Mo-

żesz zwiedzać miejsca umieszczone w e-przewodniku również poprzez kliknięcie na **wirtualną galerię zdjęć**. Dodatkowo e-przewodników możesz używać także na swoim **multimedialnym telefonie komórkowym** oraz pobierać obiekty na **przenośne urządzenia GPS**.

Umożliwiamy Ci aktywny udział w rozwoju portalu – możesz **dodać swoje zdjęcia, interesujące obiekty** napotkane podczas Twoich wędrówek, **relacje** z podróży oraz opisy tras, które chcesz polecić innym użytkownikom portalu. Już dziś zacznij **oceniać** odwiedzone hotele i restauracje oraz **komentować wpisy** i zdjęcia innych użytkowników. **Zarejestruj się na naszym portalu i dołącz do społeczności pasjonatów podróżowania!**



Odwiń stronę:
www.e-przewodniki.pl




Polska według internautów to nowy, unikatowy projekt wydawnictwa Bezdroża, powstały na bazie portalu internetowego e-przewodniki.pl, którego główną ideą stanowi współpraca pomiędzy wydawnictwem a internautami. Dodawanie przez użytkowników portalu opisów i zdjęć konkretnych obiektów, zamieszczanie relacji z wypraw oraz komentowanie treści portalu stały się ważnymi elementami internetowych przewodników nie tylko po Polsce, ale i po całym świecie. Zgromadzony materiał stał się bazą niepowtarzalnej, bogatej treściowo i oryginalnej w formie publikacji. Wyjątkowość tego przewodnika polega również na tym, że wydawnictwo postanowiło oddać

w ręce internautów możliwość stworzenia jego okładek. Ostatecznie została ona wyłoniona spośród kilkudziesięciu projektów nadesłanych przez użytkowników portalu.

Liczne komentarze i zdjęcia internautów dają wiarygodny i sprawdzony obraz opisywanych miejsc. Publikację urozmaicają ponadto ciekawe relacje z podróży oraz rankingi najpiękniejszych zakątków kraju połączone ze starannie dobranymi zdjęciami. Przewodnik zaprasza Czytelników w fascynującą podróż, której uczestnicy wymieniają doświadczenia i dzielą się osobistymi odkryciami.

Polska według internautów składa się z jedenastu rozdziałów, z których każdy przedstawia jeden region Polski. Wydawnictwo zawarło w przewodniku wyczerpujące opisy krajoznawcze i historyczne, informacje o aktualnej bazie noclegowej i gastronomicznej, jak również propozycje dotyczące aktywnego wypoczynku na opisywanych terenach.



Polska według internautów

Praca zbiorowa

Wydanie I, 2009, s. 816
ISBN 978-83-7661-037-5
Numer katalogowy 4710
Cena detaliczna **39,90 zł**

Wstąp do Klubu Bezdrożnika

Korzyści
z przystąpienia
do Klubu



- specjalne rabaty na zakupy w Podróżniczej Księgarni Internetowej **www.bezdroza.pl**
- darmowa wysyłka produktów zamawianych przez Internet (jeśli kwota zamówienia przekracza **50 zł** i w zamówieniu znajdują się przynajmniej dwa tytuły Wydawnictwa Bezdroża lub kwota zamówienia przekracza **85 zł**)
- wysyłka katalogu wydawniczego Bezdroży (raz w roku)
- udział w konkursach przeznaczonych wyłącznie dla Klubowiczów
- subskrypcja Internetowego Informatora Podróżniczego (opcjonalnie), w którym zamieszczamy ciekawostki ze świata i wiadomości o imprezach turystycznych



Bezdroza.pl

Księgarnia

Serwis

Wydawnictwo

www.bezdroza.pl

przewodniki, mapy, albumy, książki podróżnicze

Bogata oferta – ponad 1600 produktów, możliwość sprowadzania artykułów na zamówienie.

Kupuj wygodnie i bezpiecznie – bezpieczny system transakcji elektronicznych. Zamówione produkty masz prawo zwrócić w ciągu 10 dni. Możesz zapłacić przelewem, kartą kredytową lub gotówką przy odbiorze.

Możesz zamawiać:

przez internet: **www.bezdroza.pl**
e-mailem: **ksiegarnia@bezdroza.com.pl**
telefonicznie: **(012) 269 29 61**
faksem: **(012) 267 77 11**

- ▶ Wejdź na **www.bezdroza.pl**
- ▶ Tutaj znajdziesz aktualną ofertę Wydawnictwa Bezdroża
- ▶ Wyszukaj publikację, wpisując jej tytuł, numer katalogowy lub ISBN

Wydawnictwo Bezdroża
ul. Pychowicka 7, 30-364 Kraków
tel.: (012) 269 29 61, 267 77 10
faks: (012) 267 77 11

Klientów branżowych zapraszamy
do składania zamówień
w Dziale Handlowym
Grupy Wydawniczej Helion S.A.
ul. Kościuszki 1c, 44-100 Gliwice
tel.: (032) 2309863 w. 123,
faks: (032) 3339256
e-mail: zamawiam@helion.pl
Zamówienia telefoniczne
0 801 339900
0 601 339900

Dział sprzedaży B2B
tel.: (032) 230 98 63 w. 137,
e-mail: b2b@helion.pl

Niniejszy katalog nie stanowi oferty w rozumieniu art. 66 kc. Wydawca zastrzega sobie możliwość zmiany cen. Ceny podane w katalogu to sugerowane ceny detaliczne wydawnictwa.

Fotografie w katalogu wykorzystane zostały za zgodą **Istock Photo Inc** i **dreamstime.com**

Projekt okładki, koncepcja graficzna: **Paweł Panczakiewicz**

www.bezdroza.pl

„Laur Konsumenta” to największy program konsumencki w naszym kraju, który co roku wyłania produkty i marki najwyższej jakości w prawie 300 kategoriach. Wyróżnienia są przyznawane od czterech lat przez „Przegląd Gospodarczy” „Gazety Prawnej” na podstawie badań polskich konsumentów. Klienci sami dokonują wyboru najlepiej ocenionych produktów i oddają głos na ulubioną markę.

Wszystkim wiernym Czytelnikom i tym, którzy oddali głos na przewodniki Wydawnictwa Bezdroża w głosowaniu przeprowadzonym na łamach „Rzeczpospolitej” w dodatku „Rzecz o Biznesie”, serdecznie dziękujemy. Mamy nadzieję, że również nasze tegoroczne propozycje wydawnicze przypadną Czytelnikom do gustu, a okazane Bezdrożom zaufanie zaprocentuje wydaniem kolejnych przewodników pisanych z pasją!

10 lat
przewodników
pisanych z pasją!

*2600
za
jakość*

